



Chena Dome Trail

Trailanfang:

Meile 49.1 Chena Hot Springs Road (Unterer Chena Dome Trailhead) oder
Meile 50.5 Chena Hot Springs Road (Oberer Chena Dome Trailhead)

Trailende:

Roundtrip

Laenge:

30 Meilen

Schwierigkeitsstufe:

Anstrengend

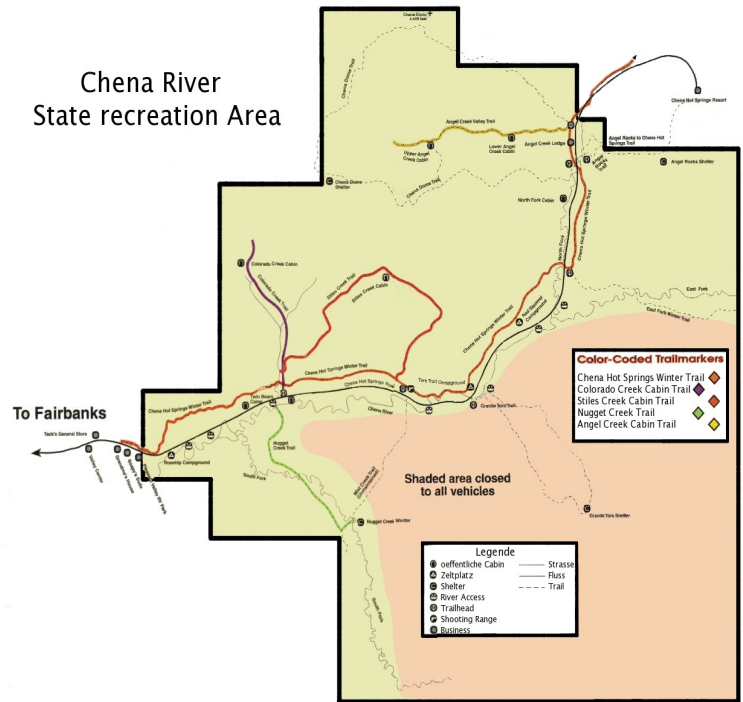
Hoehenunterschied:

3200 Fuss

Karte:

Big Delta D-6

Circle A-5 & A-6



Trailbeschreibung:




Der Trail startet an beiden Punkten mit einem ca. 3

Meilen hike durch den Busch, bis die Baumgrenze erreicht ist und ein walk durch alpine Tundra beginnt. Im Sommer koennen dort Blaubeeren gesammelt, und viele Voegel, wie Surfbirds, Ptarmigan, beobachtet werden. Ebenso aber auch Baeren und Woelfe!! Er bietet eine exzellente Weitsicht.

Folgende Beschreibung startet an der Meile 50.5 Chena Hot Springs Road (Oberer Chena Dome Trailhead) und endet an der Meile 49.1 Chena Hot Springs Road (Unterer Chena Dome Trailhead).

Bis Meile 1 kreuzt der Trail einen Winter Hundeschlittenpfad und fuehrt ueber einen walkway zu viewpoints bei Meile 3. Es geht ueber einen Berggruecken auf und ab in unterschiedlichen Graden bis auf Meile 9. Hier ist eine kleine Quelle zu finden und 1950 auch ein Militaerflugzeug abgestuerzt. Bei Meile 10,25 ist bei 4.421 Fuss der hoechste Punkt, der Chena Dome erreicht. Bei Meile 17 befindet sich ein Notshelter und auf Meile 20 hoechstwahrscheinlich die letzten kleinen wassertumepel vor Ende des Trails. Meile 22,5 bietet ueber einen 1,5 Meilen trail auf einer Hoehe von 3.200 Fuss die Angel Creek cabin. Hierhin muss jedoch ein Hoehenunterschied von 1.900 Fuss ueberwunden werden. Wenn es weiterzieht, der wird bei Meile 30 den Endpunkt erreicht haben.

ACHTUNG: Teile des Weges sind steil und felsig. Das Wetter kann schnell Wechseln. Mosquitos und Gnats buerden einem Mosquitospray auf und offenes Feuer sowie Motorfahrzeuge sind verboten. Die erreichbarkeit von Wasser ist fragwuerdig. Baeren sind zu erwarten.



ACHTUNG:

Alle Trailbeschreibungen sind auf Basis von Unterlagen des Alaska State Parkes. Sie gelten nur als grobe Richtung und Information!!!!

