



## White Mountains Summit Trail

**Trailanfang:**

Meile 28 am Elliott Highway

**Trailende:**

Beaver Creek

**Laenge:**

20 Meilen

**Schwierigkeitsstufe:**

Moderat

**Hoehenunterschied:**

1775 Fuss

**Karte:**

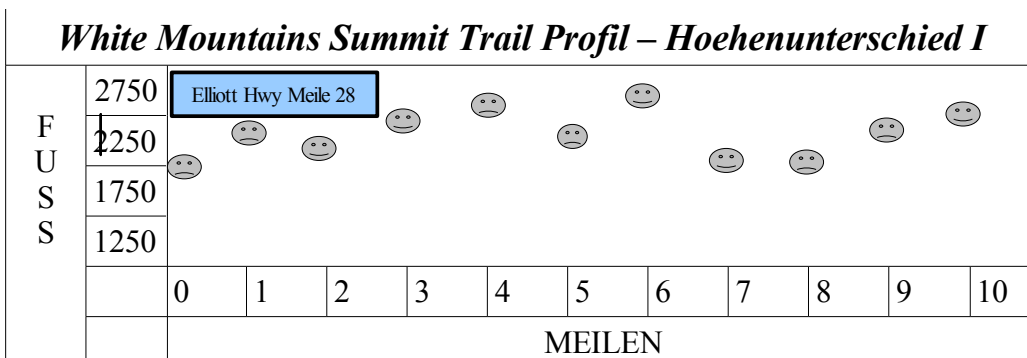
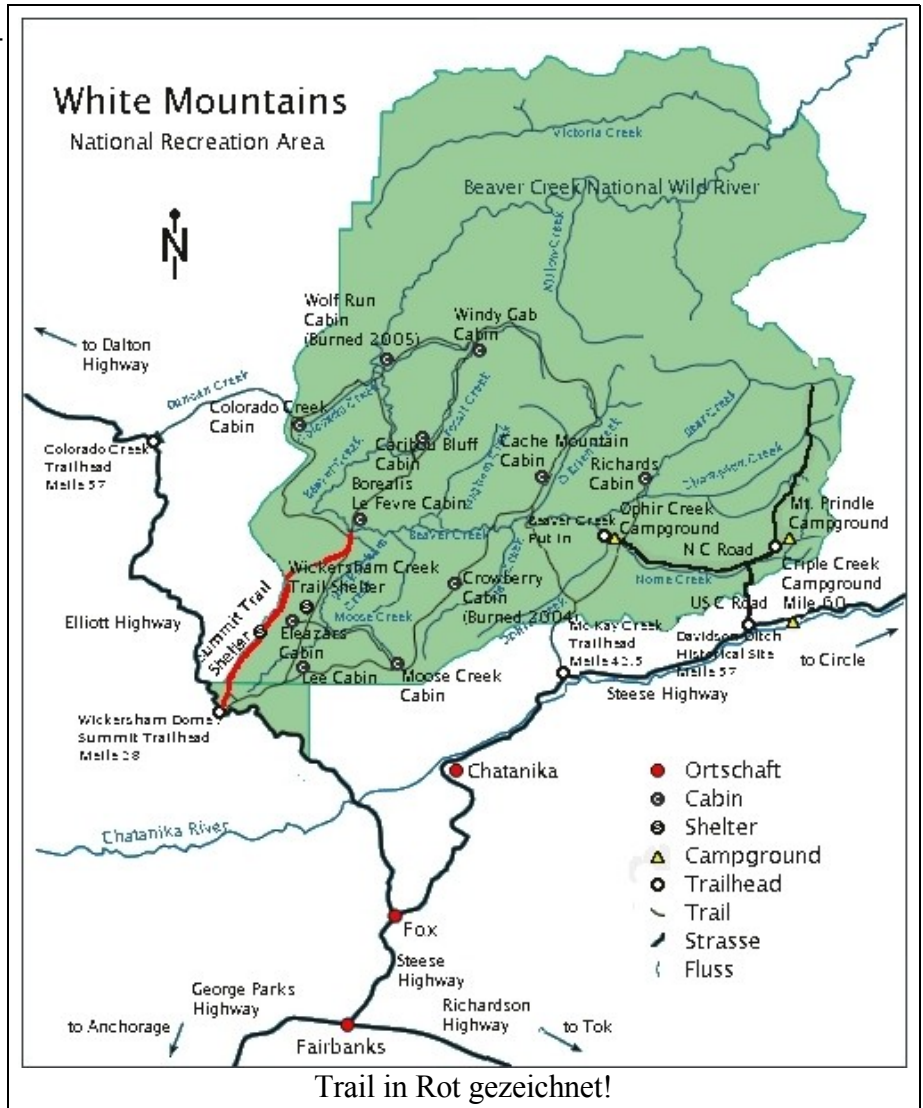
Livengood A-3, B-2, B-3

**Trailbeschreibung:**

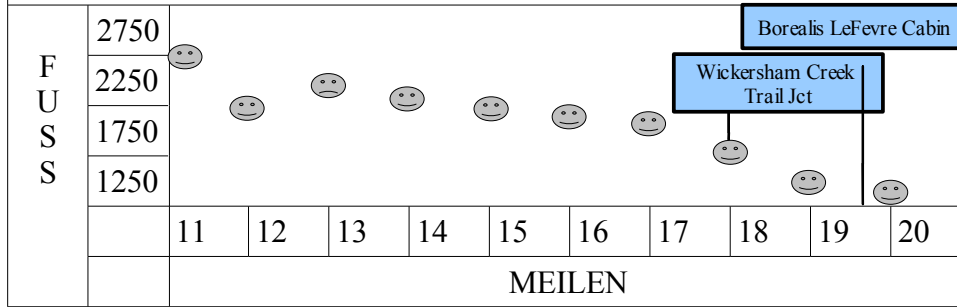
Der White Mountains Summit Trail beginnt an der Meile 28 des Elliott Highway. Er fuehrt ueber einen Berggruecken zum Ski Loop trail crossing und weiter den Wickersham Dome hinauf auf 3100 Fuss. Es folgt ein auf und ab mit gutem Blick auf den Beaver Creek bis es etwas steiler den Berg hinunter geht. Er passiert fuer 3 Meilen eine burn area von 1995 bis er in den letzten 3 Meilen am Wickersham Creek trail entlang fuehrt. Auf der anderen Seite (Nordseite) des Beaver Creek befindet sich die Borealis – LeFevre Cabin. Sie ist 12 auf 16 Fuss gross und mit Betten fuer 6 Personen einem Holzofen sowie einem Coleman Kocher, Laterne, Tischen und Stuehlen sowie einem Outhouse ausgestattet.

ACHTUNG: Sucht einen entsprechenden uebergang durch den Beaver Creek. Gerade bei Hochwasser kann es zu einer gefaehrlichen Stroemung kommen.

ACHTUNG: Teile des Weges sind steil und felsig. Das Wetter kann schnell Wechseln. Mosquitos und Gnats buerden einem Mosquitospray auf und offenes Feuer sowie Motorfahrzeuge und Pferde (Travel nur zu Fuss) sind verboten. Die erreichbarkeit von Wasser ist grossteils fragwuerdig. Baeren sind zu erwarten.



## *White Mountains Summit Trail Profil – Höhenunterschied II*



**ACHTUNG:**

**Alle Trailbeschreibungen sind auf Basis von Unterlagen des Alaska State Parkes. Sie gelten nur als grobe Richtung und Information!!!!**